
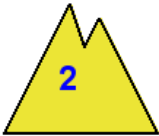



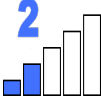
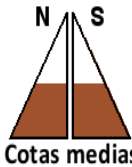



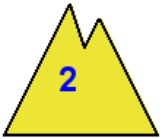



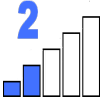
jueves, 11 de abril de 2019

Pronóstico para el viernes, día 12


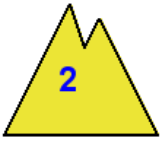



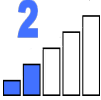
(Válido fuera de pistas de esquí balizadas y abiertas)

ESTIMACIÓN DEL NIVEL DE PELIGRO EN LA ESCALA EUROPEA	Limitado	2 
Distribución	Problemas de aludes, cota, orientación, tamaño	Innivación observada (m)
	Nieve húmeda    	

Avance para el sábado, día 13

Peligro	Problemas de aludes, cota, orientación, tamaño
2   Limitado	Nieve húmeda    

Avance para el domingo, día 14

Peligro	Problemas de aludes, cota, orientación, tamaño
2   Limitado	Nieve húmeda    

Estado del manto y observaciones recientes del jueves, día 11

Tras un inicio seco de la primavera, la abundante nubosidad ha dejado precipitaciones frecuentes durante las últimas jornadas, con cotas de nieve que con frecuencia han sido bastante bajas, a menudo por debajo de 1200 metros. Durante la última semana se ha acumulado un espesor de nieve nueva de 25 a 50 cm en zonas altas.

Así, el manto es continuo por encima de unos 1500 metros en umbrías y unos 1750 en solanas. La nieve reciente, debido a lo avanzado de la temporada, se transforma y apelmaza con rapidez. Por ello predomina la nieve húmeda primaveral. Sólo en lugares altos y umbríos del entorno de las cimas queda nieve más seca, y quizás alguna placa de viento residual.

Sierras del Cordel y Peña Labra (zona Alto Campoo)

Evolución del manto y peligro de aludes para el viernes, día 12

Situación predominante de nieve húmeda.

El ascenso térmico que se espera para el viernes hará que apenas se formen costras de rehielo. Por ello, durante la mayor parte de la jornada se espera que de forma espontánea haya frecuentes coladas, así como aludes de tamaño 2 (medianos, capaces de sepultar una persona). Conforme avance el día no se descarta alguno de tamaño 3 (grande, capaz de sepultar un coche). Por tanto, hay que ser especialmente cuidadoso al transitar terrenos desafiantes y complejos sin escapatorias evidentes.

Predicción meteorológica para el viernes, día 12

Intervalos de nubes bajas matinales, con nieblas en cimas y collados que limitarán la visibilidad. Luego quedará poco nuboso o despejado, pero durante la tarde crecerán nubes de evolución. No se descartan algunas precipitaciones débiles y dispersas de madrugada. Cota de nieve: en torno a 1200 metros. Temperaturas mínimas con pocos cambios, y máximas en ascenso. Heladas débiles matinales, principalmente en cotas altas. Viento de dirección variable, flojo en general. Predominará el régimen de brisas.

Datos en la atmósfera libre:

Altitud de la isoterma de 0 °C: 2300 m

Altitud de la isoterma de -10 °C: 3900 m

Viento a 1500 m: VRB 10 km/h

Viento a 3000 m: N 25 km/h

Evolución para los siguientes días

El sábado, día 13, habrá intervalos nubosos y quizás alguna lluvia débil a últimas horas. El viento, del oeste, girará a norte. Continuará el ascenso térmico, y sólo habrá algunas heladas débiles matinales, principalmente en cotas altas, que no darán lugar a un rehielo nocturno efectivo. Desde primeras horas serán probables las coladas y aludes de tamaño mediano, y conforme avance el día no se descarta alguno de tamaño 3.

El domingo, día 14, estará muy nuboso o cubierto, con visibilidad reducida. Será probable que llueva, pero con intensidad débil por lo general. Subirán las mínimas y apenas cambiarán las máximas. El viento soplará de dirección variable. La situación del peligro de aludes apenas cambiará respecto al sábado.

Escala europea de peligro de aludes



Problemas de aludes



Nota: Se recuerda que, siempre que haya nieve, la ausencia total de peligro no existe. Hay que tener presente que en circunstancias desfavorables, con aludes de tamaño 1 (alud pequeño o colada) y tamaño 2 (alud mediano), se pueden sufrir severos daños personales.